ΝΗΣΟΙ ΑΙΓΑΙΟΥ ΠΕΛ.

ΟΙΚΙΣΤΙΚΟΣ ΧΑΡΤΗΣ
1:200.000

Ακαδημία Αθηνών / Academy of Athens

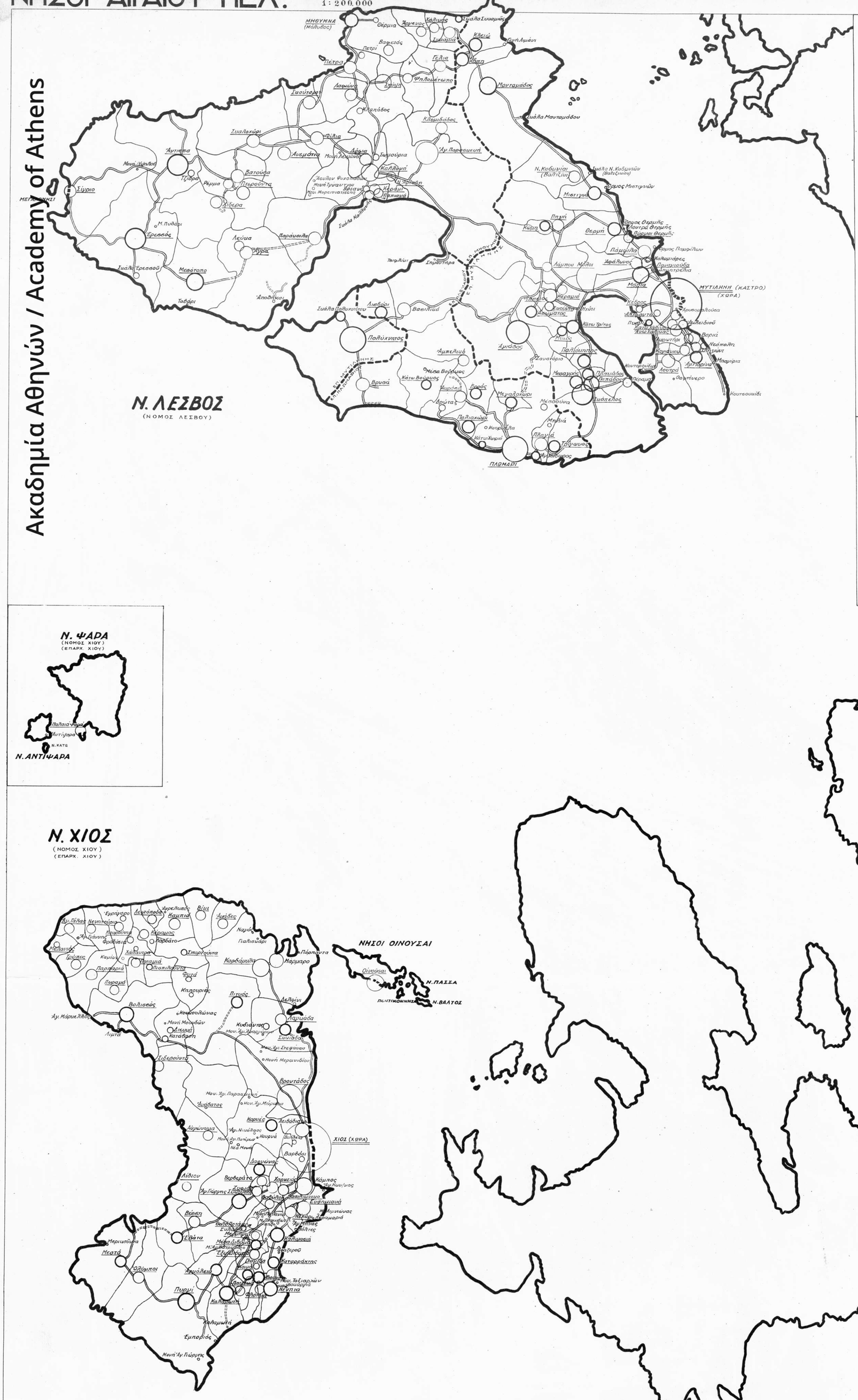

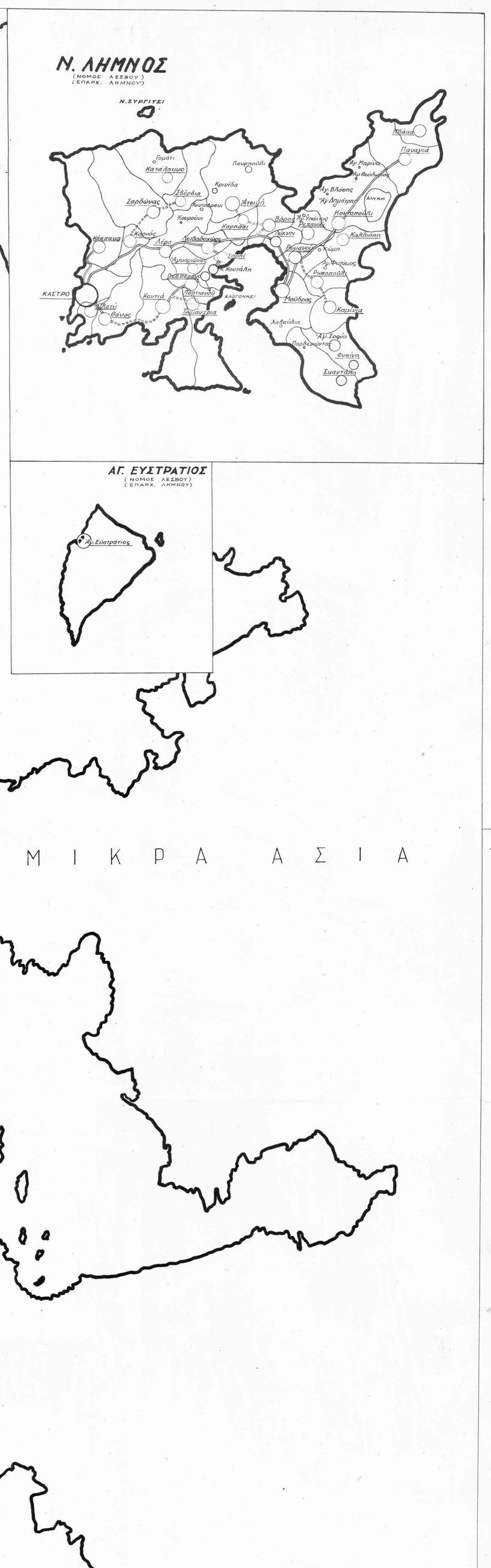

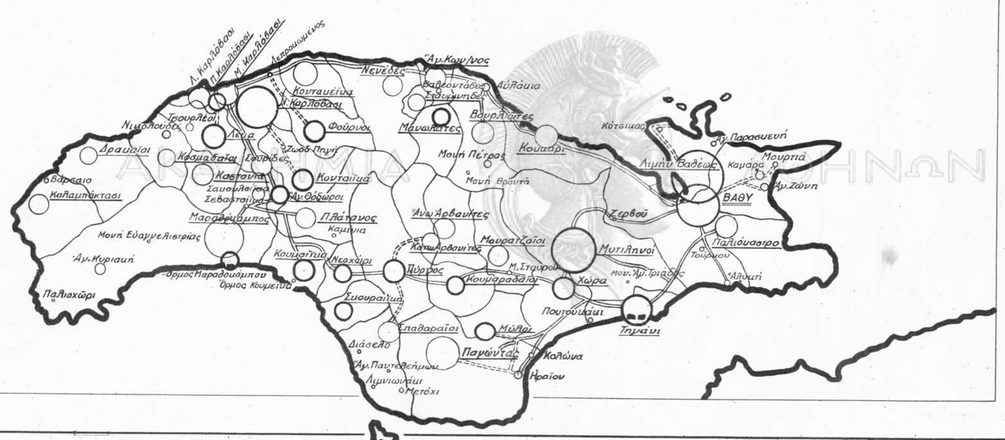

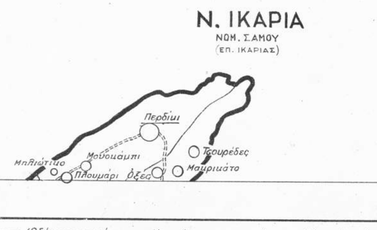

ΥΠΟΥΡΓΕΙΟΝ ΑΝΟΙΚΟΔΟΜΗΣΕΩΣ

Όριον Κράτους
» Νομού
» Επαρχίας
» Κοινότητος
Όδός περατωμένη
» ίμπελής
Σιδηρόδρομος
Χορτάτης πρωτεύουσα Δήμου, Κοινότητος
ΛΑΓΚΑΔΑΣ » Επαρχίας
ΘΕΣΣΑΛΟΝΙΚΗ » Νομού
Πληθυσμός
0 - 20
20-50
50-100
100-200
200-500
500-1000
1000-2000
2000-3000
3000-4000
4000-5000

ΣΗΜ: Ἡ σύνταξις καὶ ἐκτέλεσις τοῦ χάρτου ἐγένετο εἰς τὸ Γ.Χ.Π.Μ.Ε μὲ βάσιν τοὺς ἐπιτελικοὺς χάρτας 1:100.000 ὡς καὶ τὰ κοινοτικὰ διαγράμματα καὶ τὰ ἀποτελέσματα τῆς ἀπογραφῆς τοῦ 1940 τῆς Γενικῆς Στατιστικῆς Ὑπηρεσίας. Τὸ ὁδικὸ δίκτυον ἐσημειώθη ἀπὸ τὸ Γραφεῖον Μελετῶν ὁδοποιΐας. Ἡ ἐργασία ἔπρεπε τὸν Ἰανουάριο τοῦ 1943 καὶ ἐτελείωσε τὸν Ἰούλιο τοῦ 1944 ἀτε ἐξετυπώθη εἰς πρώτην ἔκδοσιν. Ἡ πρόοδος ἐβραδύνθη